



u^b

b
UNIVERSITÄT
BERN

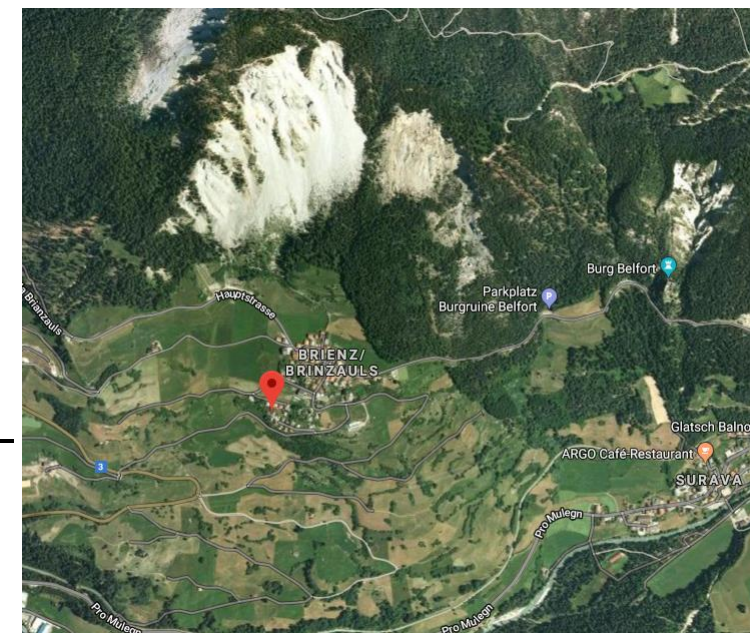
OESCHGER CENTRE
CLIMATE CHANGE RESEARCH

10-tägiger Feldkurs – Davos (15. – 25. Juni 2020)

Olivia Romppainen-Martius, NN, Kathrin Naegeli, Stefan Wunderle
Oeschger Centre for Climate Change Research
University of Bern

Feldkurs – Davos Übersicht

- > Der Feldkurs wird im Grossraum Davos durchgeführt mit den thematischen Schwerpunkten: Klimaänderung - Naturgefahren/Anpassungen - Schnee - Gletscher. Wir werden in der Jugendherberge Davos übernachten und von dort Tagestouren mit Feldarbeiten zu den jeweiligen Themen durchführen. Am Ende des Feldkurses ist eine Übernachtung auf einer SAC-Hütte geplant (Silvretta Gletscher).
- > **Teil 1** 5 Tage: Olivia Rompainen-Martius, NN.
 - Klimaänderung – Naturgefahren (Mobilar LabTools) – Anpassungen – Schutzwald – Tourismus – Brienz-Brinzauls – Wetterbesprechung.
- > **Teil 2** 5 Tage: Stefan Wunderle, Kathrin Naegeli
 - Klimaänderung – Schnee – Albedo - Permafrost (PERMOS) – Albedo – WRC – Davos-Weissfluhjoch-Profil – SLF - Silvrettagletscher (Massenbilanz etc.)




Gletscherlehrpfad - Silvrettahütte

- Letzten 2 Tage des Feldkurses
 - Wetterabhängig
 - Ca. 4h Zustieg
- Entsprechende Ausrüstung für Hochgebirgswanderung


Silvrettahütte SAC
2341 m.ü.M.

Sektion St. Gallen
Schweizer Alpen-Club SAC
Club Alpin Suisse
Club Alpino Svizzero
Club Alpin Svizzer



HOME SILVRETTAHÜTTE RESERVATION ERREICHBARKEIT AKTIVITÄTEN BILDER & VIDEOS

GLETSCHERLEHRPFAD



Der Silvrettagletscher und sein Vorfeld sind im Bundesinventar der Gletschervorfelder und Auengebiete von nationaler Bedeutung verzeichnet. Besuche dieses einzigartige Gebiet auf dem Gletscherpfad!

RUNDWEG MIT INFORMATIONSTAFELN

Der Silvretta Gletscherpfad schlängelt sich als Rundwanderweg über vier Kilometer durch das Gletschervorfeld des Silvretta Gletschers. Dabei überwindet er rund 300 Höhenmeter Steigung. Gelb-blaue Markierungen zeigen dir den Weg. Entlang des Rundkurses kommst du an 15 Gletscherpfad-Tafeln vorbei, die Informationen und Grafiken zu den lokalen Gegebenheiten liefern, die aber auch Zusammenhänge, beispielsweise der Klimaerwärmung, aufzeigen. Selbstverständlich kannst du den Rundkurs auch abkürzen, folge dabei aber trotzdem dem markierten Weg, denn die Vegetation des Gletschervorfeldes ist besonders sensibel auf Eingriffe.

KONTAKT

Marco Brot, Hüttenwart
Tel. +41 (0)81 422 13 06
info(at)silvrettahuette.ch


Hütten-Koordinaten
798'460 / 192'540

DIE HÜTTE IST GESCHLOSSEN!

Winterhütte offen

HÜTTENSAISON

Winter 2020
Mitte Februar - Ende April
Sommer 2020
Mitte Juni - Mitte Oktober



Organisatorisches

- > Unterkunft: Jugendherberge Davos und SAC-Hütte (eine Nacht)
- > An- und Abreise mit ÖV
- > Kosten: Unterkunft und Fahrten ca. 800 CHF

- > Nach der Anmeldung wird es einen Vorbesprechungstag geben (Beginn FS2020)
 - Vorstellung eines detaillierten Programms
 - Studierende bereiten jeweils einen Tag des Feldkurses vor, um vor Ort zu referieren
 - Datenauswertung vor Ort geplant (Notebook)
 - Wir werden jeden Tag draussen sein (wetterfeste Ausrüstung)
 -
- > Rückfragen: Olivia Romppainen-Martius, Stefan Wunderle